



**КОМИТЕТ ИМУЩЕСТВЕННЫХ ОТНОШЕНИЙ
АДМИНИСТРАЦИИ ПЕРМСКОГО МУНИЦИПАЛЬНОГО ОКРУГА**

РЕШЕНИЕ
о размещении объектов № 2193

Пермский край
Пермский округ

02.08.2024

Комитет имущественных отношений администрации Пермского муниципального округа разрешает Публичному акционерному обществу «Т Плюс» (ИНН 6315376946, ОГРН 1056315070350, почтовый адрес: Российская Федерация, Московская область, г.о. Красногорск, тер. Автодорога Балтия, км 26-й, д. 5, стр. 3, офис 506)

размещение объекта «Строительство тепловой сети для подключения объекта, строящегося по адресу: Пермский край, Пермский район, Кондратовское с/п, д. Кондратово, ул. Камская, 8а»

на землях государственная собственность на которые не разграничена

на срок 1 год


Местоположение: Пермский край, Пермский муниципальный округ, д. Кондратово, ул. Камская

Приложение: схема предполагаемых к использованию земель или части земельного участка.

Особые условия использования:

- 1) При размещении газопровода учесть параметры ширины проезда улично-дорожной сети, во избежание сужения полосы отвода дороги.
- 2) При условии получения разрешения на производство земляных работ.

Заместитель председателя комитета


(подпись, печать)

М.В. Королева



Схема предлагаемых к использованию земель или части земельного участка

Объект: Строительство тепловой сети для подключения объекта, строящегося по адресу: Пермский край, Пермский район, Кондратовское с/п. д. Кондратово, ул. Камская, 8а

Местоположение: Пермский край, м.о. Пермский, д. Кондратово, ул. Камская

Площадь земель или части земельного участка, кв. м 529

Категория земель: земли населенных пунктов

Вид разрешенного использования (при наличии): Под объекты инженерного оборудования

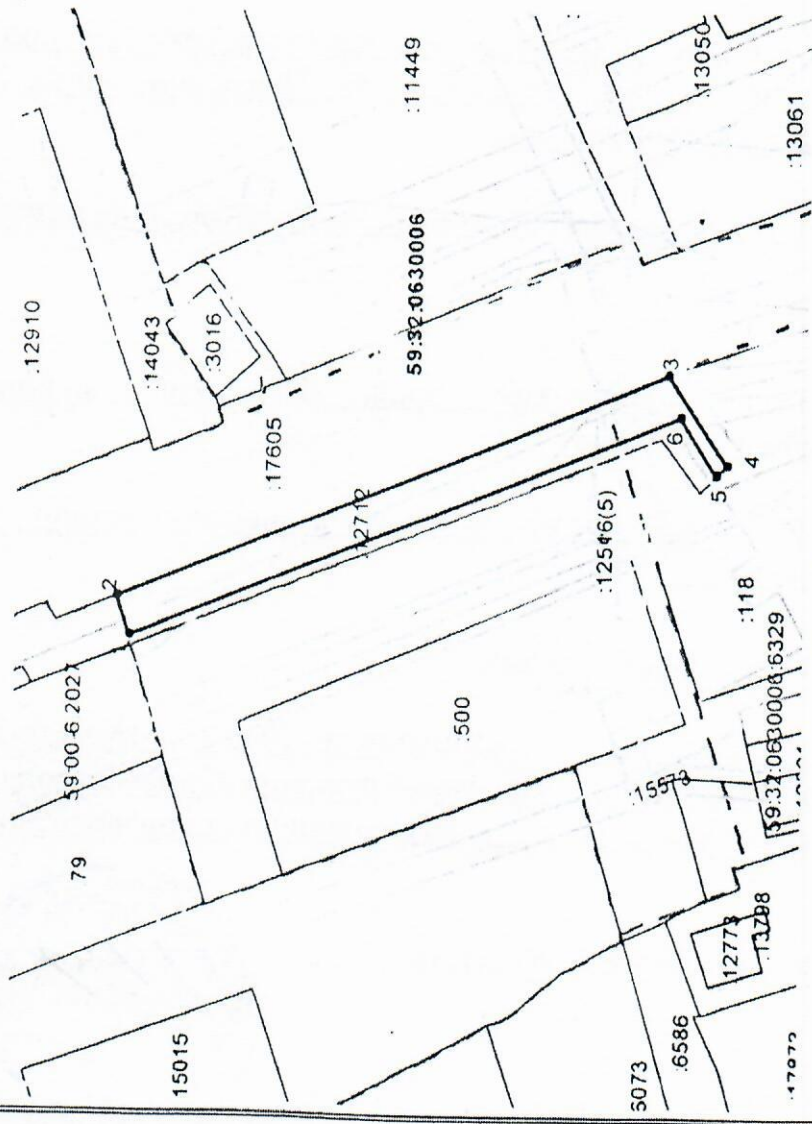
Теплоснабжения (наружные сети теплотрассы)

Описание границ смежных землепользователей:

от 3 точки до 5 точки - земли, муниципальная собственность на которые не разграничена

от 2 точки до 3 точки - граница земельного участка с кадастровым номером 59:32:0630006:17605

от 5 точки до 2 точки - граница земельного участка с кадастровым номером 59:32:0630006:12712



Каталог координат МСК-59

Обозначение характерных точек границы	Координаты, м	
	X	Y
1	2	3
1	514 595.56	2 223 803.74
2	514 597.45	2 223 809.08
3	514 515.83	2 223 839.68
4	514 507.14	2 223 827.66
5	514 508.68	2 223 826.27
6	514 514.11	2 223 834.00
1	514 595.56	2 223 803.74


Условные обозначения:

- Граница территориальной зоны
- Граница земельного участка, учтенного в ГКИ
- 59:32:0630006 Кадастровый номер квартала
- 12712 Кадастровый номер земельного участка

- Граница зон с особым использованием территории
- граница образуемого земельного участка
- Граница квартала

Масштаб 1:1000

Заявитель: *Евгений Перов*
(подпись, расшифровка подписи)



Верно